

ANNA  
STEMMER-DWORAK

# Vorarlberg

Das Ausmalbuch



Nachhaltige Produktion ist uns ein Anliegen; wir möchten die Belastung unserer Mitwelt so gering wie möglich halten. Über unsere Druckereien garantieren wir ein hohes Maß an Umweltverträglichkeit: Wir lassen ausschließlich auf FSC®-Papieren aus verantwortungsvollen Quellen drucken, verwenden Farben auf Pflanzenölbasis und Klebstoffe ohne Lösungsmittel. Wir produzieren in Österreich und im nahen europäischen Ausland, auf Produktionen in Fernost verzichten wir ganz.

Herausgegeben vom vorarlberg museum

Beteiligte: Nadine Alber-Geiger, Theresia Anwander, Eva Fichtner-Rudigier, Elvira Flora, Magdalena Häusle-Hagmann, Ute Pfanner, Andreas Rudigier, Claudia Schwarz, Magdalena Venier und mit einem Text der Geschichtenerzählerin Hertha Glück, [www.herthaglueck.at](http://www.herthaglueck.at)

Unser Dank gilt dem Tyrolia-Verlag – für die Kooperation und die wunderbare Möglichkeit, Vorarlberg von dieser Seite erlebbar machen zu dürfen!

2023

© Verlagsanstalt Tyrolia, Innsbruck

Umschlaggestaltung: Tyrolia-Verlag, Innsbruck

Layout und digitale Gestaltung: Tyrolia-Verlag, Innsbruck

Druck und Bindung: FINIDR, Tschechien

ISBN 978-3-7022-4144-5

E-Mail: [buchverlag@tyrolia.at](mailto:buchverlag@tyrolia.at)

Internet: [www.tyrolia-verlag.at](http://www.tyrolia-verlag.at)

## Verleih deinem Vorarlberg Farbe!

Über Vorarlberg lässt sich wie über jedes Land viel erzählen: Geschichtliches, Sagenumwobenes, Umstrittenes, Politisches, Landschaftliches. So viel, dass wir es auf der Suche nach Motiven quer durch die Geschichte und das Land ganz schön schwer hatten, eine Auswahl zu treffen. Denn eigentlich will man ja immer alles erzählen. Aber was ist schon alles? Bleiben wir beim Wort „Highlights“, denn das ist es, was dir dieses Buch bietet: Streiflichter auf Vorarlberg, sei es das historische oder das geografische, eingefasst in schwarze Linien, die du kräftig oder sanft ausmalen kannst. Und vielleicht entdeckst du noch Unbekanntes, wer weiß ... oder einen Ort, an dem du schon einmal warst oder den du gerne besuchen würdest.

Auf der Rückseite des jeweiligen Motivs findest du einen kurzen Text zum Bild, damit du auch genau weißt, was du da vor dir hast. Unser Tipp: Schau dir zum Start das erste Bild an. Es ist die Karte Vorarlbergs mit vielen Details und Motiven aus allen anderen Bildern. Auch ist da dein Wissen über das zweitkleinste Bundesland gefragt. Orientier dich an diesem Bild und dann lass dich inspirieren. Welches Motiv wird dich wohl gleich ansprechen? Und warum?

Also, such dir ein ruhiges Plätzchen, spitz deine Buntstifte und los geht's! Es gibt viel zu tun und vieles zu entdecken. Und wenn du mit deinem Werk zufrieden bist, kannst du es an der Perforierung aus dem Buch lösen und aufstellen. Oder sogar einrahmen.

Wir wünschen dir viel Freude bei der Gestaltung deines Vorarlbergs!  
Anna Stemmer-Dworak und das vorarlberg museum



## Die Illustratorin

Anna Stemmer-Dworak, geboren 1979, wuchs in St. Gerold im Großen Walsertal auf. Nach 15 Jahren in Wien, wo sie an der Universität für Angewandte Kunst Fotografie und Malerei studierte, zog sie zurück in das Tal, wo sie heute mit ihrer Familie lebt. Nach zahlreichen Ausstellungen im In- und Ausland spezialisierte sie sich auf die Illustration. 2021 erschien ihr Buch *Hannahs Weg* im Albumverlag, 2022 *Vorarlberg erzählt* im Tyrolia-Verlag in Kooperation mit dem vorarlberg museum.

Web: [www.annastemmer.at](http://www.annastemmer.at)

Instagram: [@stemmerin](https://www.instagram.com/stemmerin)

Wenn du noch mehr über die Geschichte Vorarlbergs erfahren willst, haben wir hier noch einen Buchtipp für dich:



Elvira Flora, Claudia Schwarz  
**Vorarlberg erzählt**  
ISBN 978-3-7022-4072-1



## Vorarlberg

Landeshauptstadt: Bregenz

Fläche: 2602 km<sup>2</sup>

Einwohner: ca. 401.200

Der höchste Berg in jedem Bezirk: Piz Buin (3312 m, Bludenz), Braunarlspitze (2649 m, Bregenz),

Galinakopf (2198 m, Feldkirch), Sünser Spitze (2061 m, Dornbirn)

Längster Fluss: Ill (72 km)

4 Bezirke: Bregenz, Dornbirn, Feldkirch, Bludenz






5 Städte: Bregenz, Dornbirn, Hohenems, Feldkirch, Bludenz

11 Talschaften: Leiblachtal, Rheintal, Bregenzerwald, Walgau, Laternsertal, Großes Walsertal, Kleines

Walsertal, Tannberg, Klostertal, Brandnertal, Montafon


96 Gemeinden

Vorarlberg ist ein kleines Land. Darum sagen manche Menschen auch „Ländle“ dazu. An zwei Seiten wird das Land durch hohe Berge begrenzt, an den anderen Seiten finden wir vor allem Wasser: einmal den Rhein, einmal den Bodensee. Die Länder um Vorarlberg herum sind Liechtenstein, die Schweiz, Deutschland und Tirol, das wie Vorarlberg zu Österreich gehört. Erkennst du die Wappen der Länder? AR




## Alpauftrieb

Die Menschen lebten früher oft von Landwirtschaft und Viehhandel. Das war damals gar nicht so einfach, und ist es auch heute nicht, wenn die Täler eng, die Berge steil und die Winter sehr lang sind. Um genügend Futter für die Kühe zu haben, gehen die Bauern seit langer Zeit schon jeden Sommer mit den Tieren auf die Alpen, und sparen das Futter im Tal für den Winter auf. AR



## Das Selbstbildnis der Angelika Kauffmann

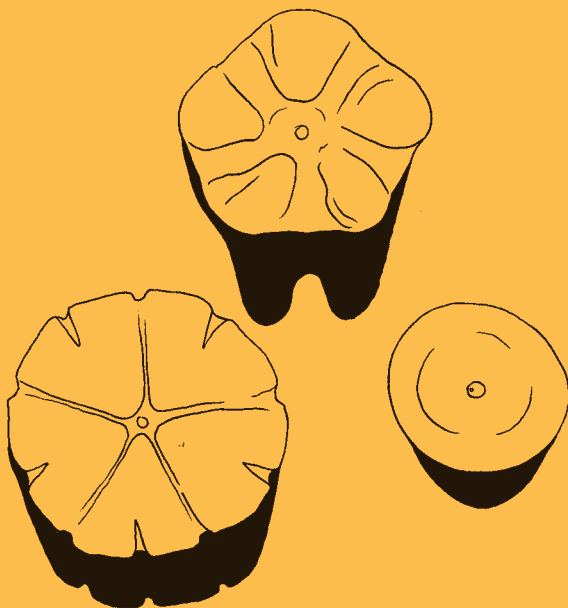
Die Malerin Angelika Kauffmann (1741–1807) ist in Vorarlberg sehr bekannt. Sie malte neben Historienbildern und Porträts auch sich selbst, einmal zum Beispiel mit rund vierzig Jahren in der Tracht des Bregenzerwaldes mit dazugehörigem Trachtenhut. Als Vorarbeit für ihre Gemälde fertigte die Künstlerin viele Zeichnungen an, auf denen sie etwa die Haltung der Arme übte. MHH



## Ausmal-Abenteuer Vorarlberg!

Von majestätischen Berggipfeln bis hin zu idyllischen Seenlandschaften und faszinierenden Städtchen entführt dich dieses Buch auf eine malerische Reise zu den Wahrzeichen und landschaftlichen Schönheiten im „Ländle“. Erkunde die atemberaubende Silhouette der Kanisfluh, die sanften Hügel und charman-ten Dörfer des Bregenzerwaldes oder die historischen Gebäude der Hauptstadt Bregenz, während du mit deinen Buntstiften Farbe in die Szenen bringst.

Mit seinen detaillierten Illustrationen und einer Vielzahl von Motiven bietet dir dieses Buch die Möglichkeit, deine eigenen Vorstellungen von Vorarlberg zum Ausdruck zu bringen und Momente der Entspannung, Kreativität und In-spiration zu erleben. Erfahre anhand von kurzen Beschreibungen mehr über das Land, seine Geheimnisse und Geschichten, sodass du richtig eintauchen kannst.



ISBN 978-3-7022-4144-5



9 783702 241445

[www.tyrolia-verlag.at](http://www.tyrolia-verlag.at)

[www.vorarlbergmuseum.at](http://www.vorarlbergmuseum.at)